

PASPORT A PROJEKT DOPRAVNÍHO ZNAČENÍ

MĚSTSKÝ ÚŘAD
TÁBOR
- 131 -

Obec Nová Ves u Mladé Vožice, okr. Tábor
k.ú. 705926 Mutice

Pasport


- místní komunikace III. třídy
- účelová komunikace
- propustek
- počátek a konec měření

Silnice

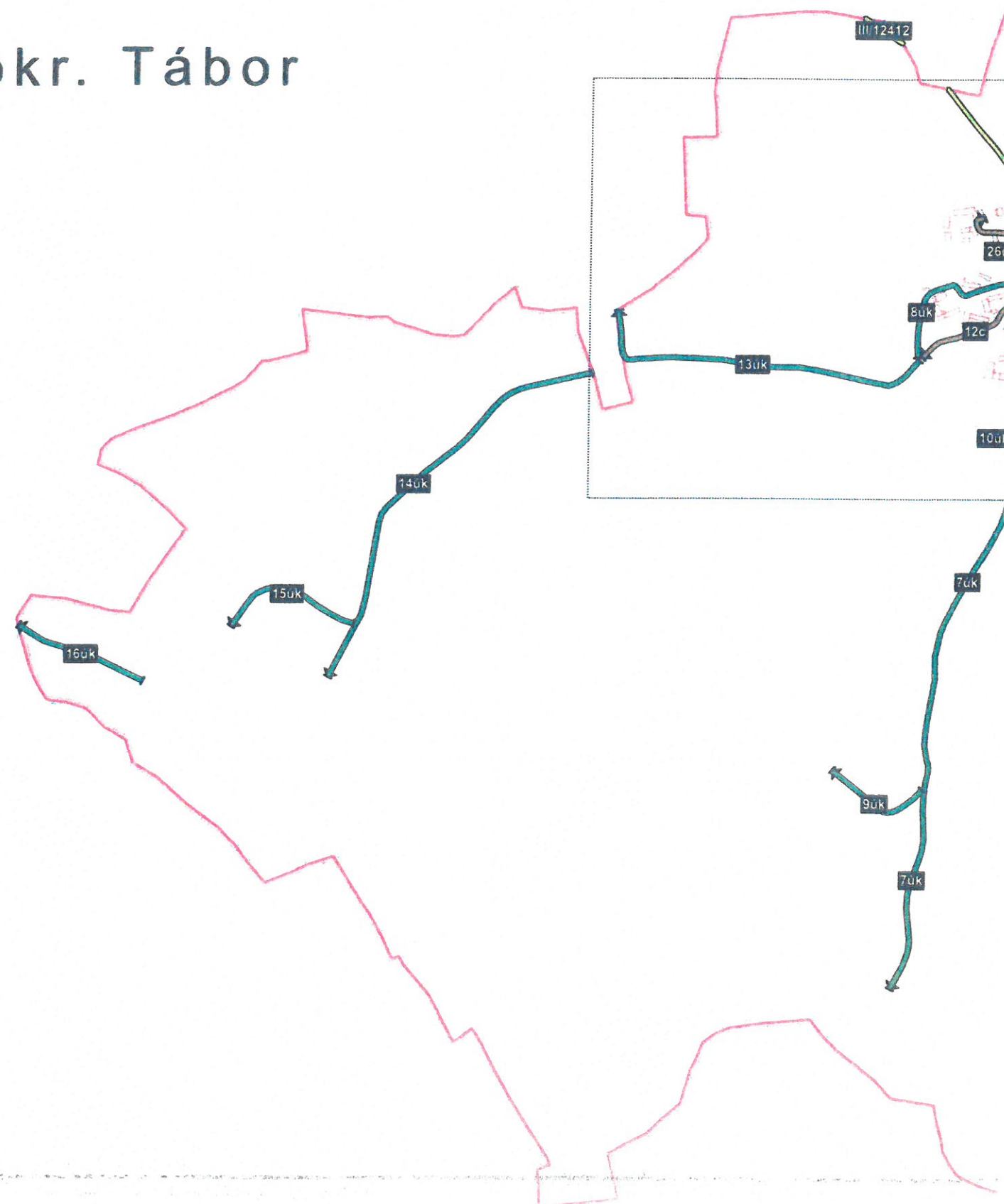
- silnice III. třídy

Katastrální mapa

- hranice katastrálního území
- budovy
- značka projektovaná - nově navržená (evidenční číslo)
- značka stávající (evidenční číslo)
- značka odstraňovaná (evidenční číslo)



1 : 7500



PASPORT A PROJEKT DOPRAVNÍHO ZNAČENÍ - MUTICE

HPN projekt s.r.o.

Vypracoval: PAVEL NECKÁŘ

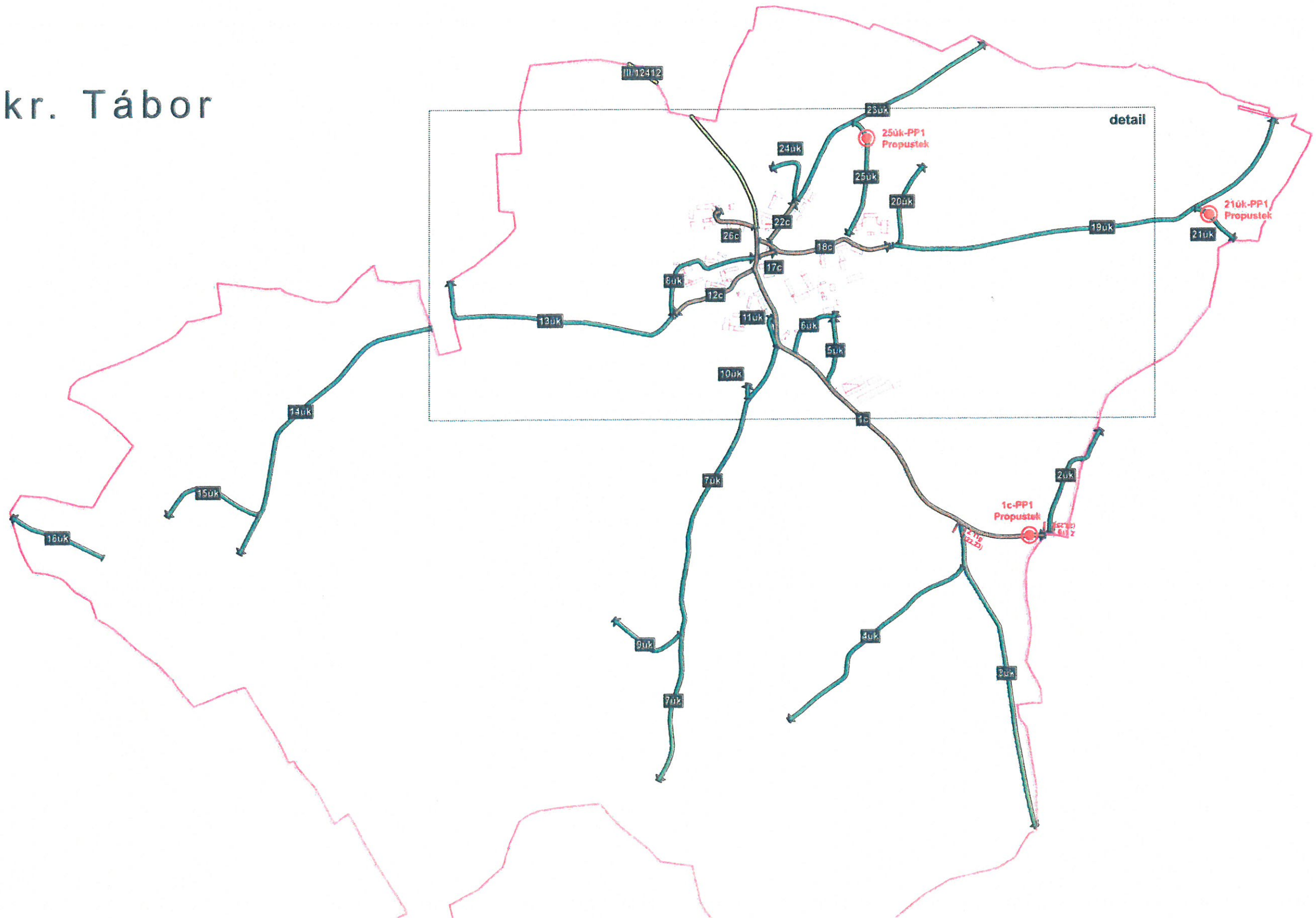
Měřítko:

Objednatel: OBEC NOVÁ VES U ML. VOŽICE

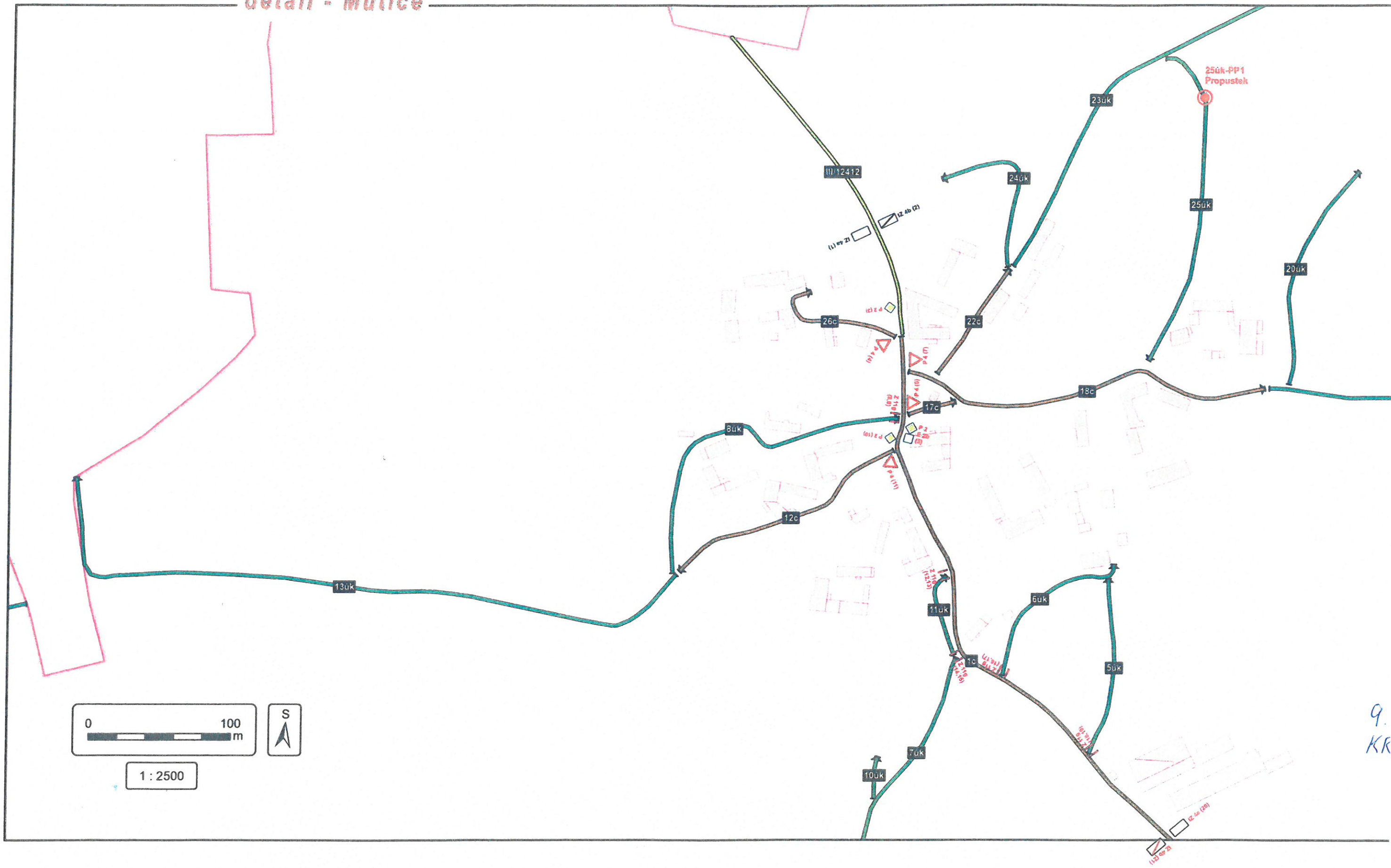
1:7 500

KT ENÍ

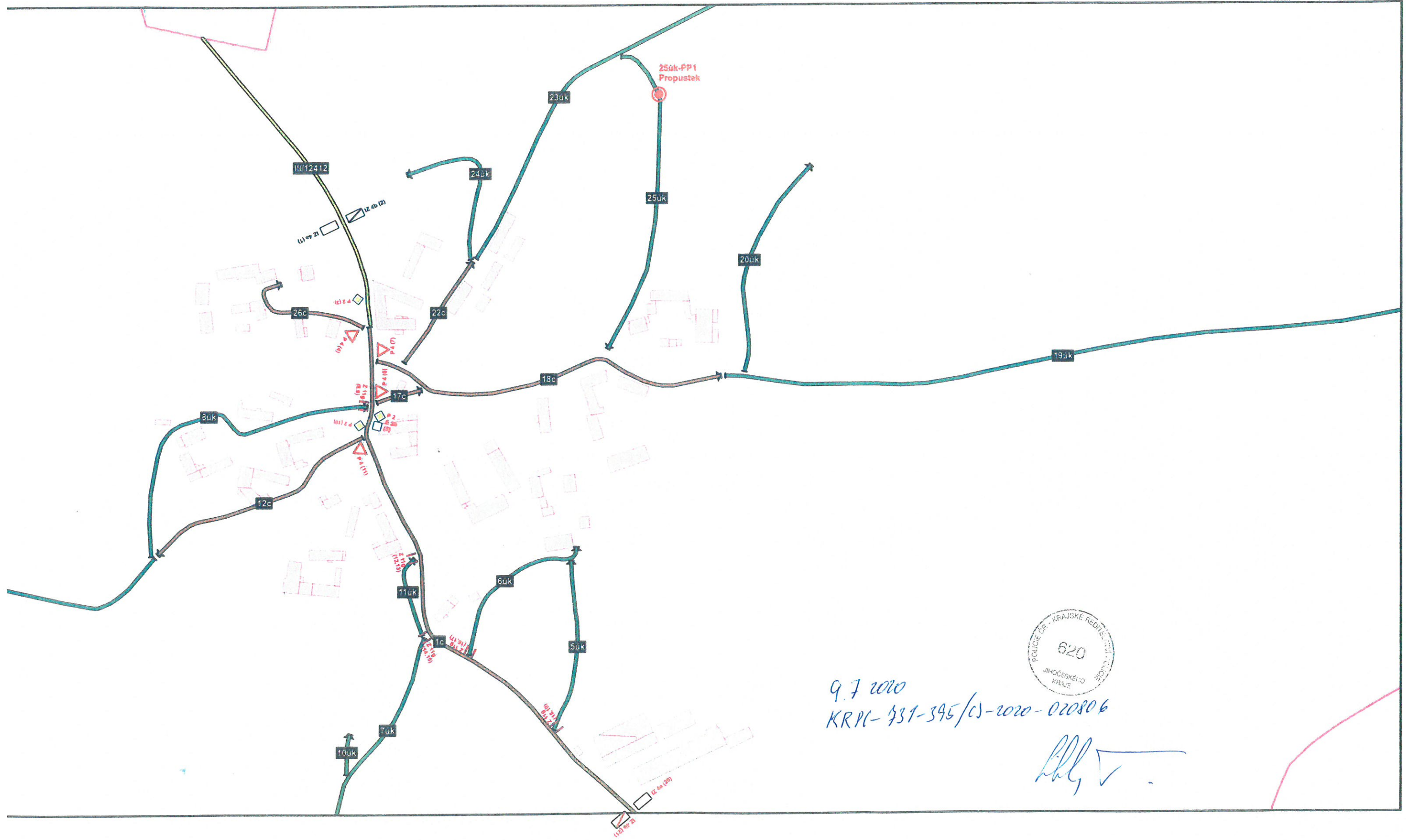
ice, okr. Tábor



detail - Mutice



9.
KR



9.7.2020
 KRPII-331-395/cj-2020-020806



[Handwritten signature]

PASPORT A PROJEKT DOPRAVNÍHO ZNAČENÍ

Obec Nová Ves u Mladé Vožice, okr. Tábor
k.ú. 705934 Nová Ves u Mladé Vožice

Paspo

3c

4c

5c

6c

7c

8c

Katast

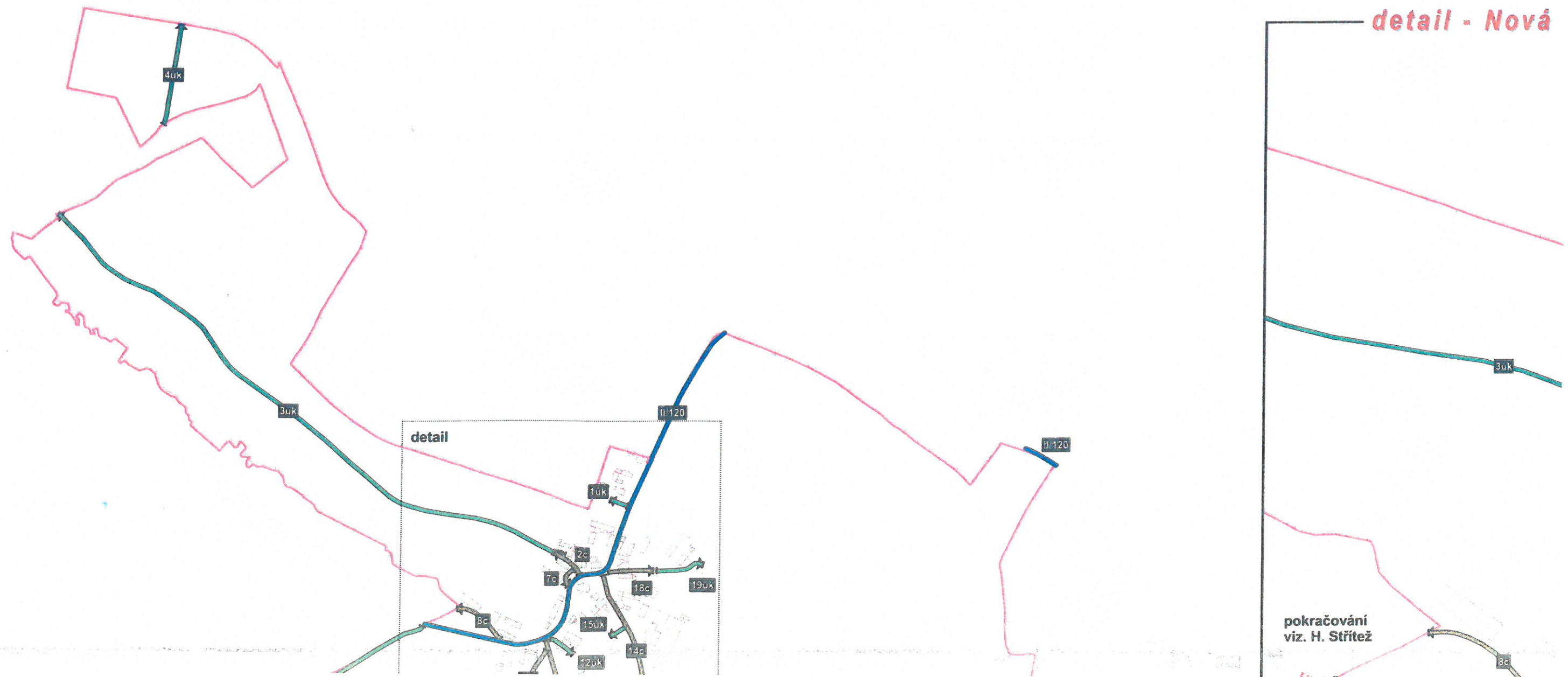
9c

10c

11c

12c




13c



EKT AČENÍ

Vožice, okr. Tábor
Mladé Vožice

Pasport

-  místní komunikace III. třídy
-  místní komunikace IV. třídy
-  účelová komunikace

Silnice


-  silnice II. třídy




-  most, propustek

-  počátek a konec měření

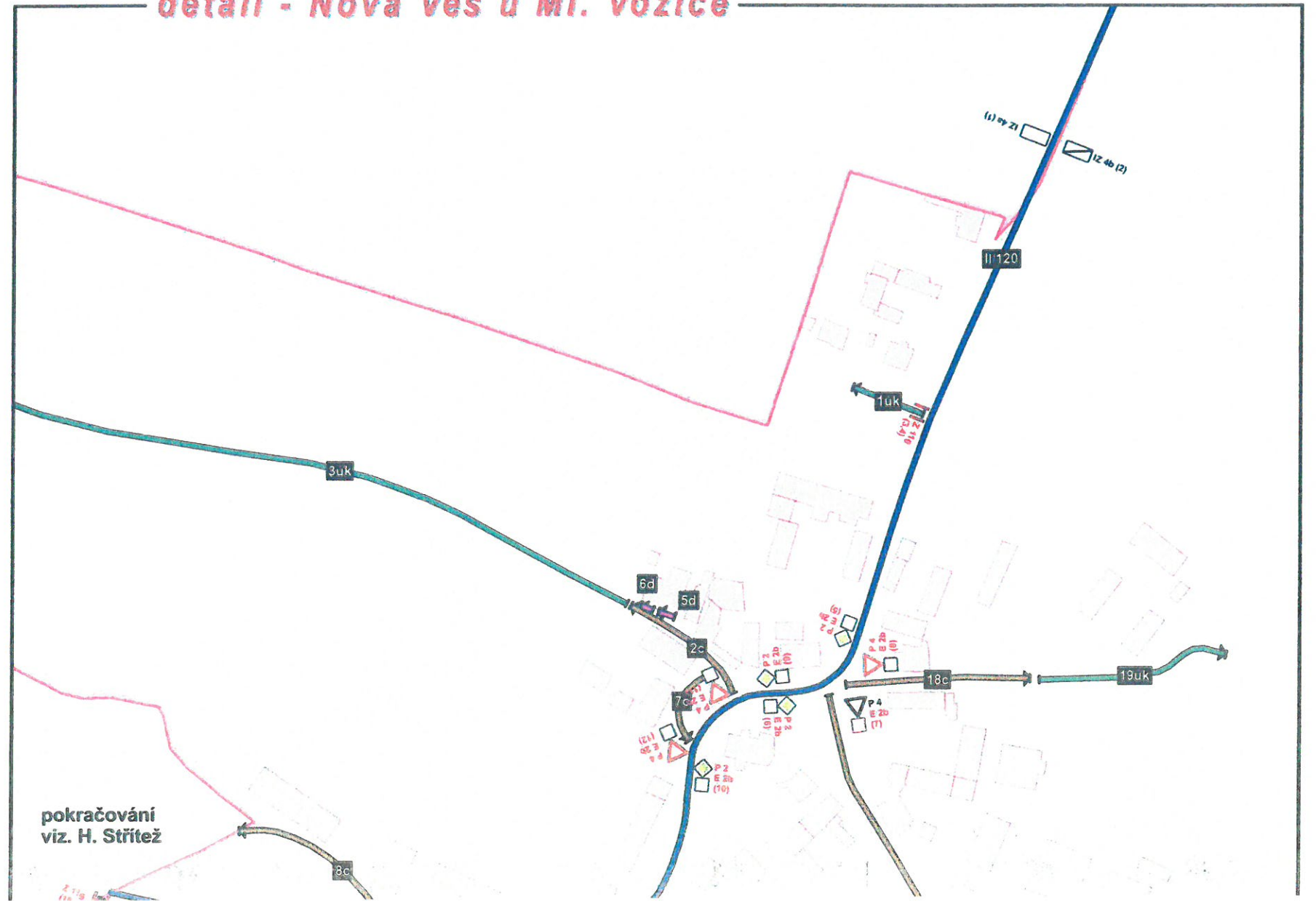
Katastrální mapa

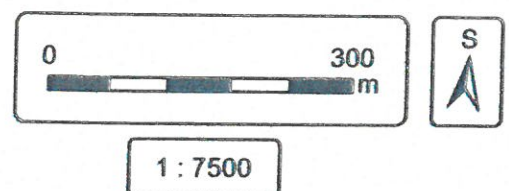

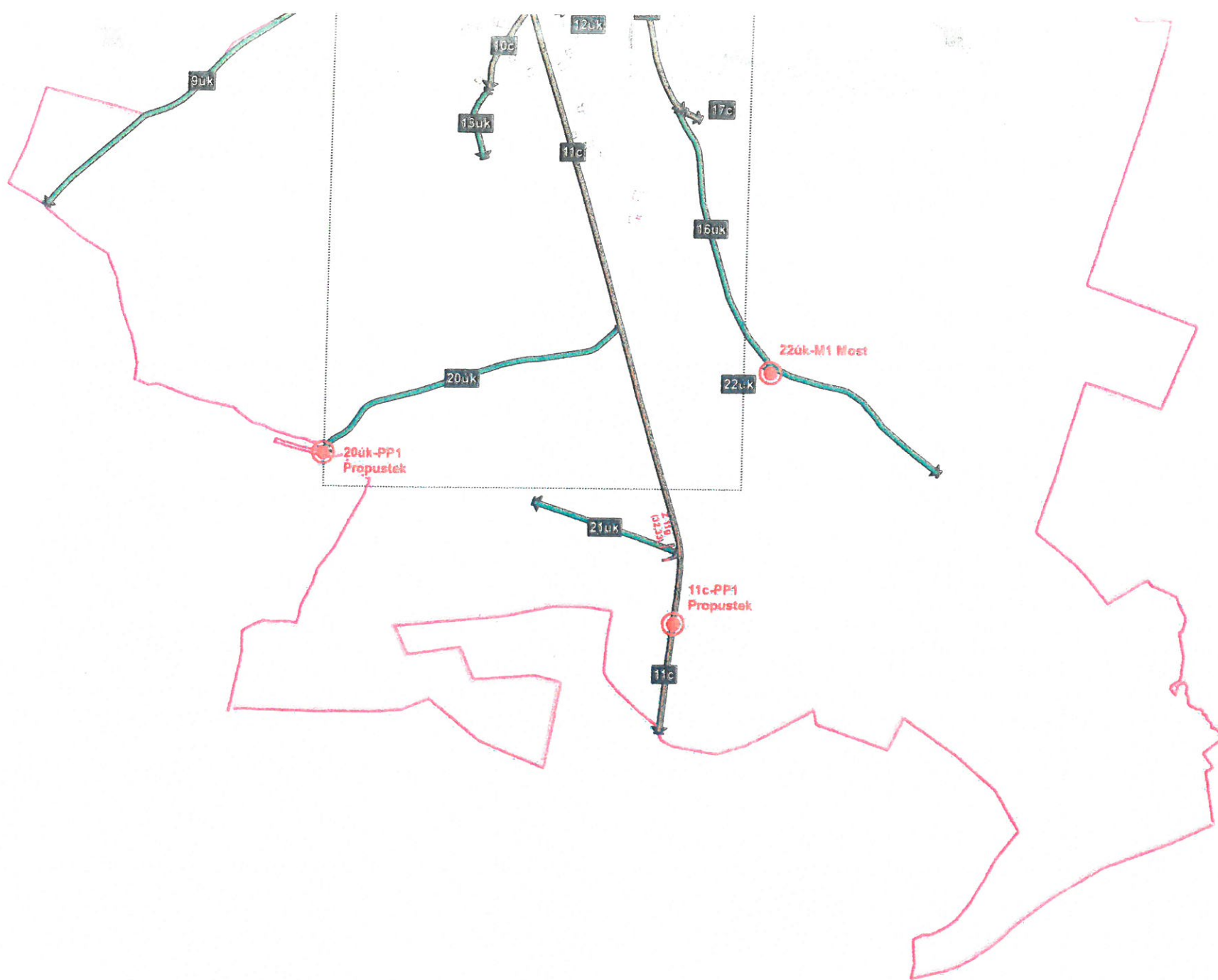
-  hranice katastrálního území

-  budovy

-  P 4 (1) - značka projektovaná - nově navržená (evidenční číslo)
-  P 4 (2) - značka stávající (evidenční číslo)
-  P 4 (2) - značka odstraňovaná (evidenční číslo)

detail - Nová Ves u Ml. Vožice

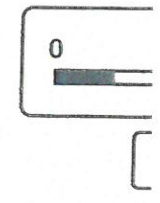


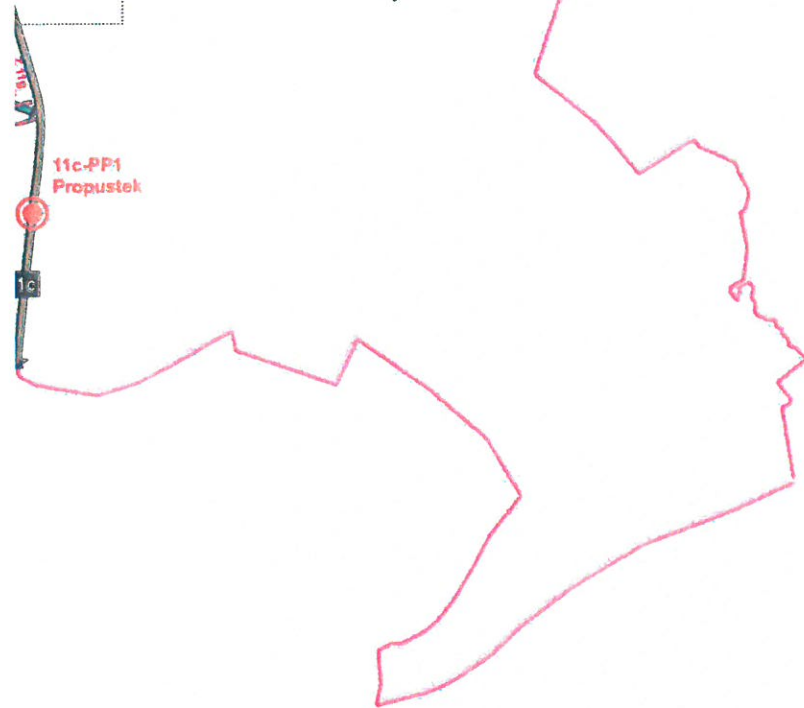
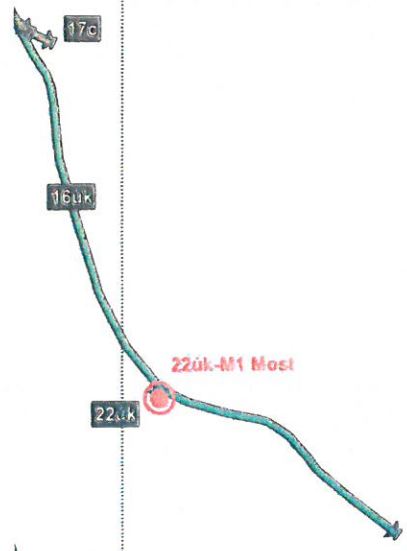


PASPORT A PROJEKT DOPRAVNÍHO ZNAČENÍ - NOVÁ VES U ML. VOŽICE		
HPN projekt s.r.o. Obrataň 93, 394 12 Obrataň tel: 720 699 496 / 603 820 308 e-mail: info@hpnprojekt.cz	Vypracoval: PAVEL NECKÁŘ	Měřítko: 1:7 500
	Objednatel: OBEC NOVÁ VES U ML. VOŽICE	Paré č.: 1
	Výkres: PASPORT A PROJEKT DOPRAVNÍHO ZNAČENÍ	
	Datum: ZÁŘÍ 2019	

zdroj parcel a druhu pozemku: ČÚZK, květen 2019

9.7. 2020
 KRPG-431-395/is-2020-020806





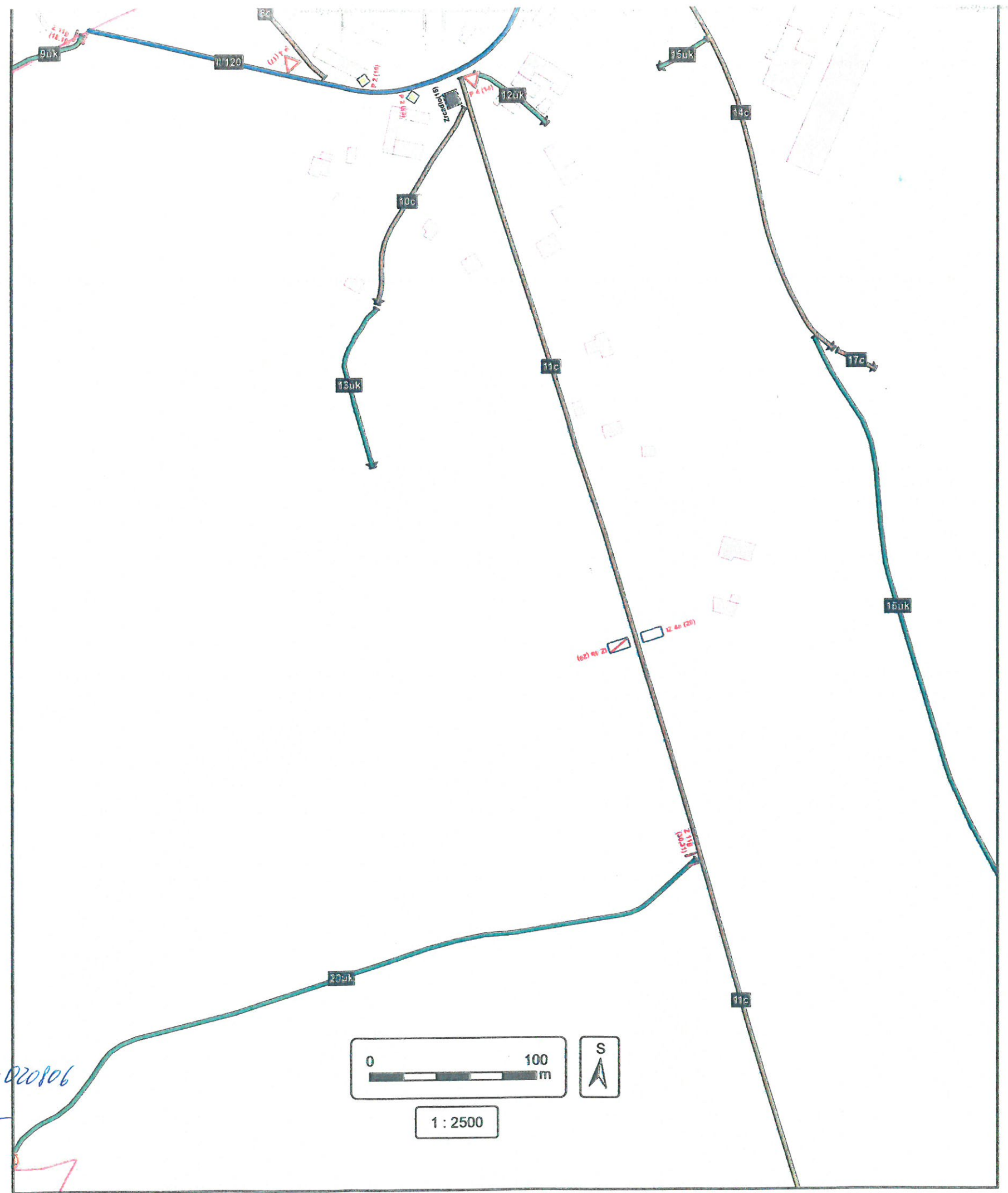
NOVÁ VES U ML. VOŽICE	
Měřítko:	1:7 500
PRÁVNÍHO ZNAČENÍ	Paré č.: 1

troj parcel a druhu pozemku: ČÚZK, květen 2019

9.5. 2020
 KRPC-331-395/15-2020-020806







Handwritten signature








PASPORT A PROJEKT DOPRAVNÍHO ZNAČENÍ

Obec Nová Ves u Mladé Vožice, okr. Tábor
k.ú. 705918 Křtěnovice

Pasport

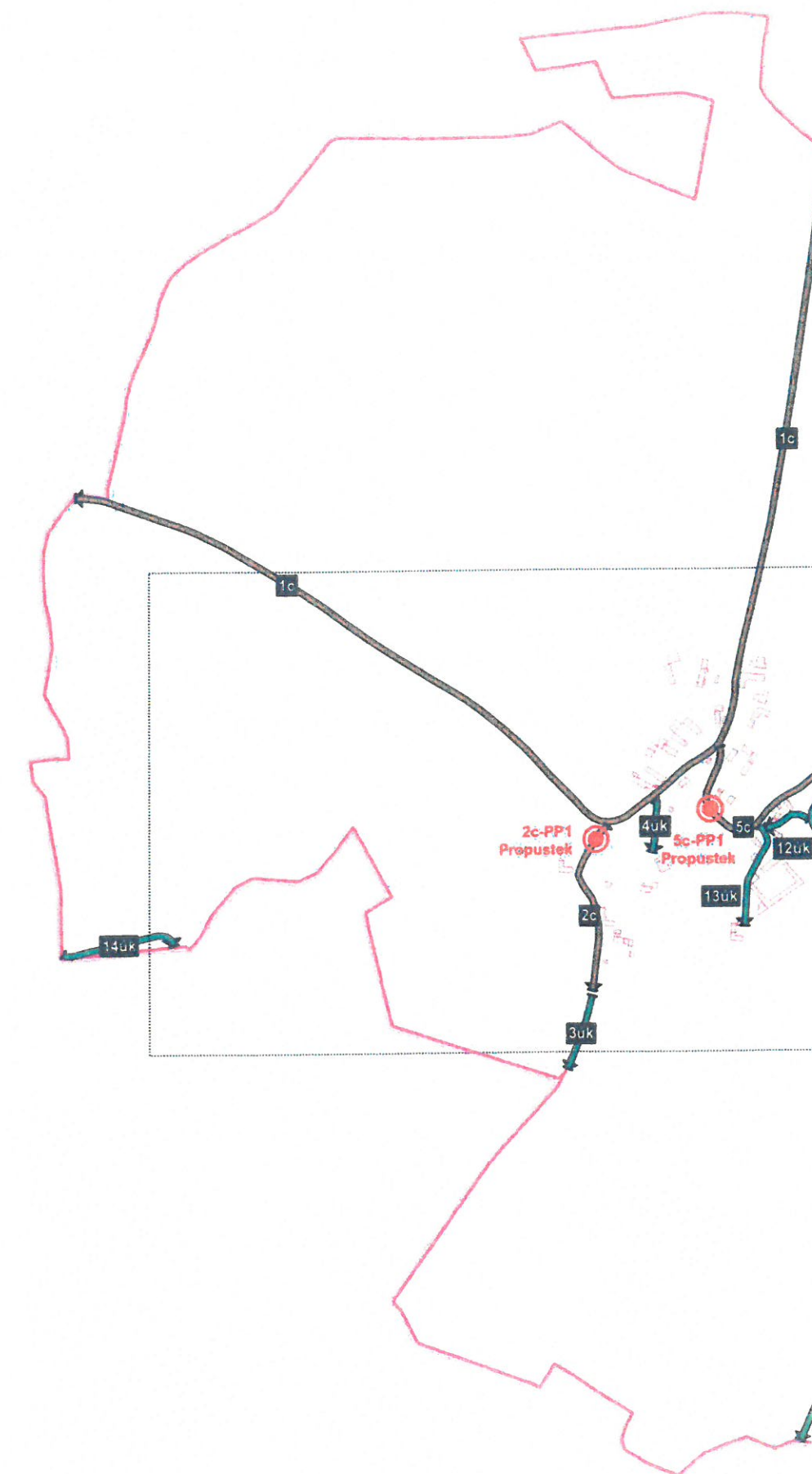
-  místní komunikace III. třídy
-  účelová komunikace
-  propustek
-  počátek a konec měření

Katastrální mapa

-  hranice katastrálního území
-  budovy
-  P 4 (1) - značka projektovaná - nově navržená (evidenční číslo)
-  P 4 (2) - značka stávající (evidenční číslo)
-  P 4 (2) - značka odstraňovaná (evidenční číslo)



1 : 7500

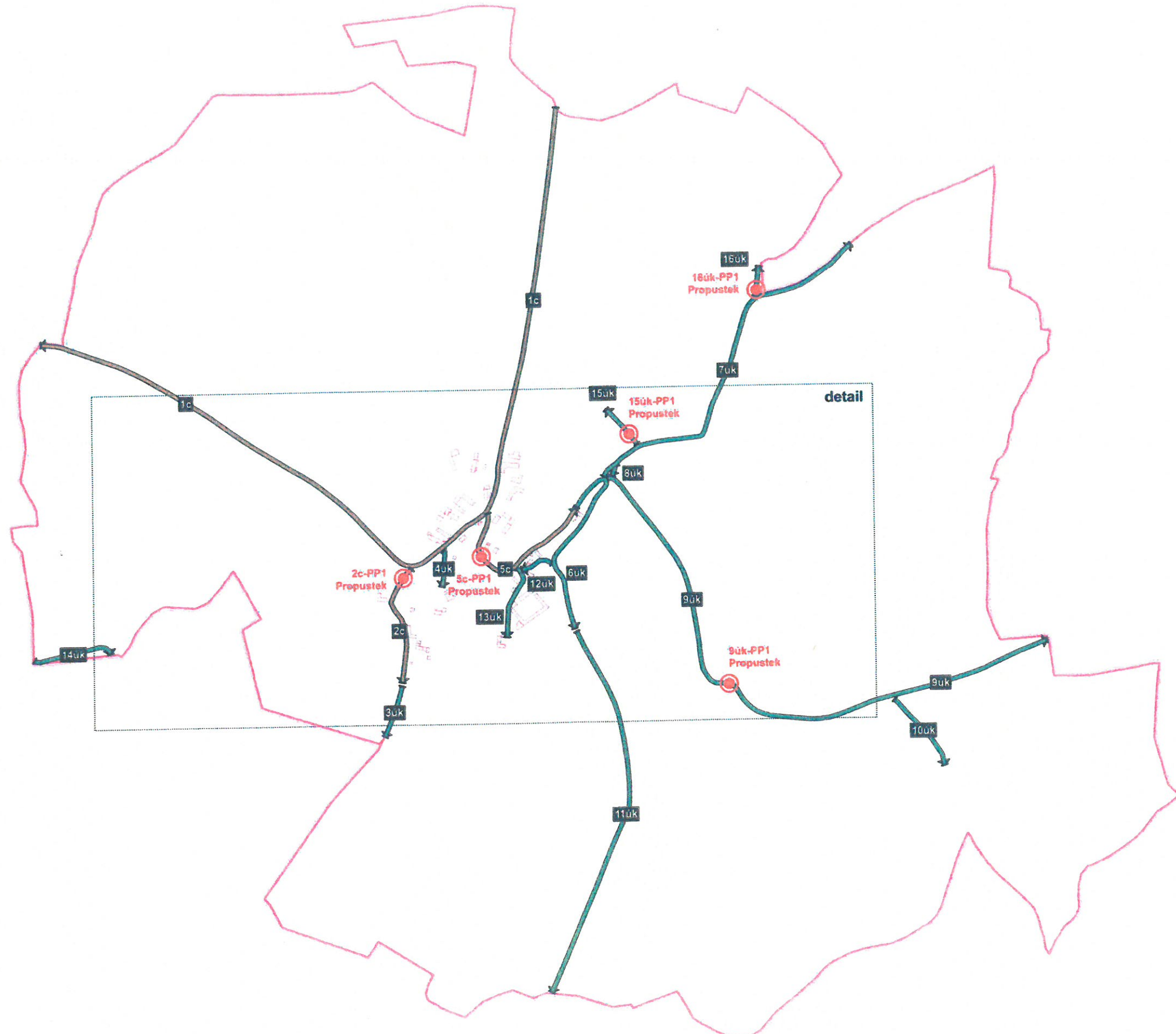


PASPORT A PROJEKT DOPRAVNÍHO ZNAČENÍ - KŘTĚNOVICE		
HPN projekt s.r.o. Obrataň 93, 394 12 Obrataň tel: 720 699 496 / 603 820 308 e-mail: info@hpnprojekt.cz	Vypracoval: PAVEL NECKÁŘ	Měřítko: 1:7 500
	Objednatel: OBEC NOVÁ VES U ML. VOŽICE	Paré č.: 1
	Výkres: PASPORT A PROJEKT DOPRAVNÍHO ZNAČENÍ	
	Datum: ZÁŘÍ 2019	

zdroj parcel a druhu pozemku: ČÚZK, květen 2019

EKT AČENÍ

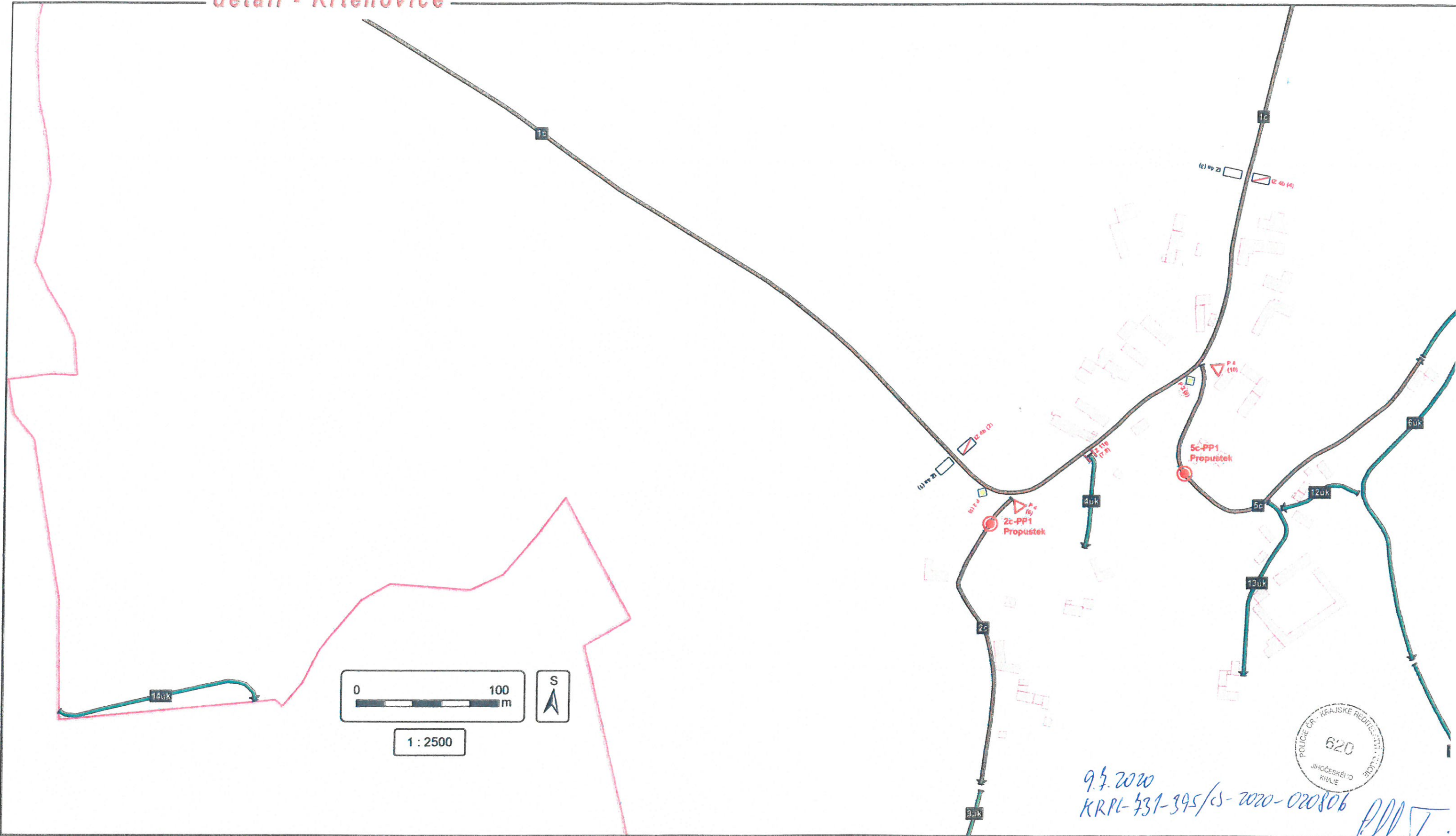
Vožice, okr. Tábor



lo)

ko:	1:7 500
č.:	1
květen 2019	

detail - Křtěnovice

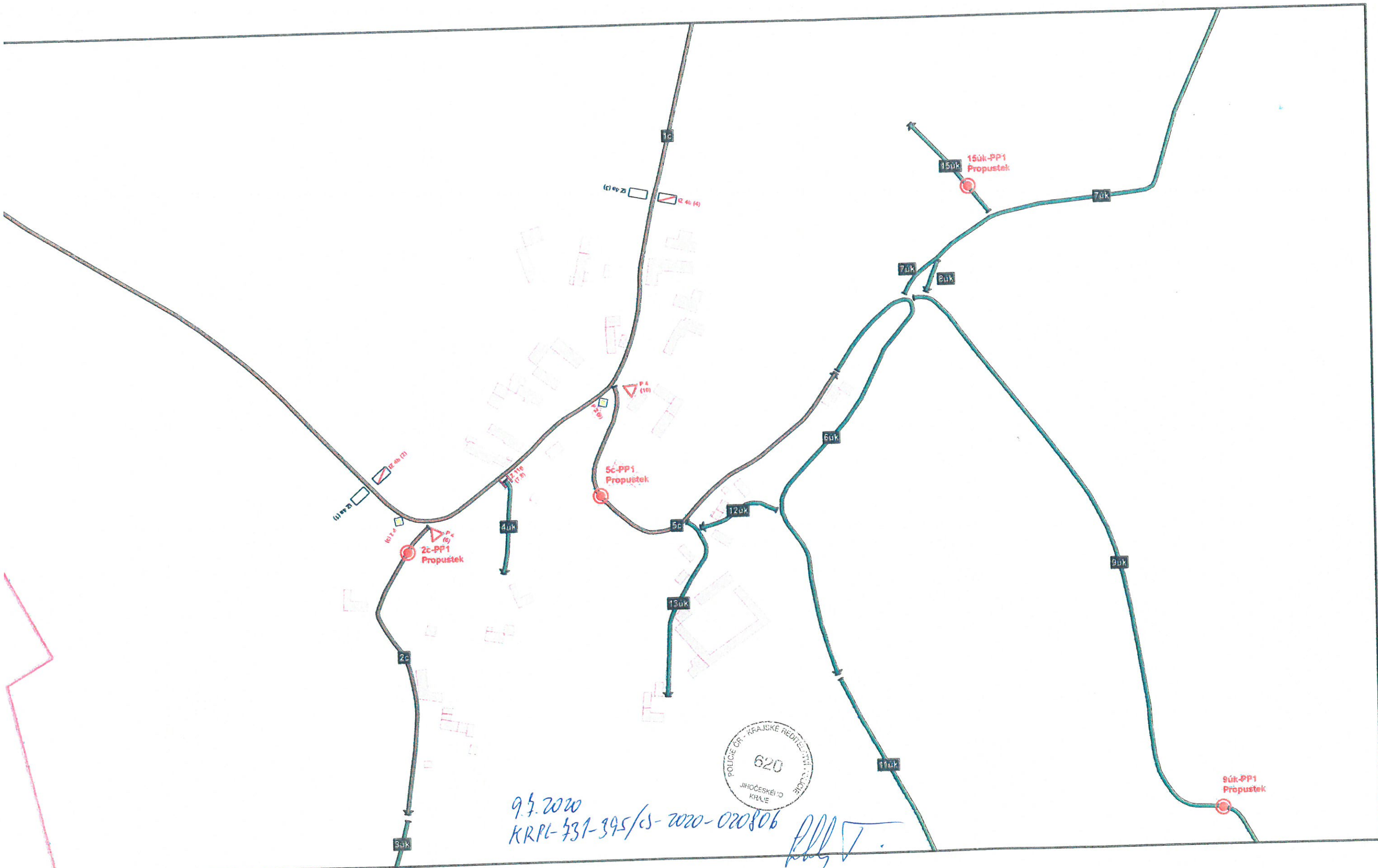


1 : 2500



9.7.2020
KRPL-431-395/s-2020-020806

[Handwritten signature]

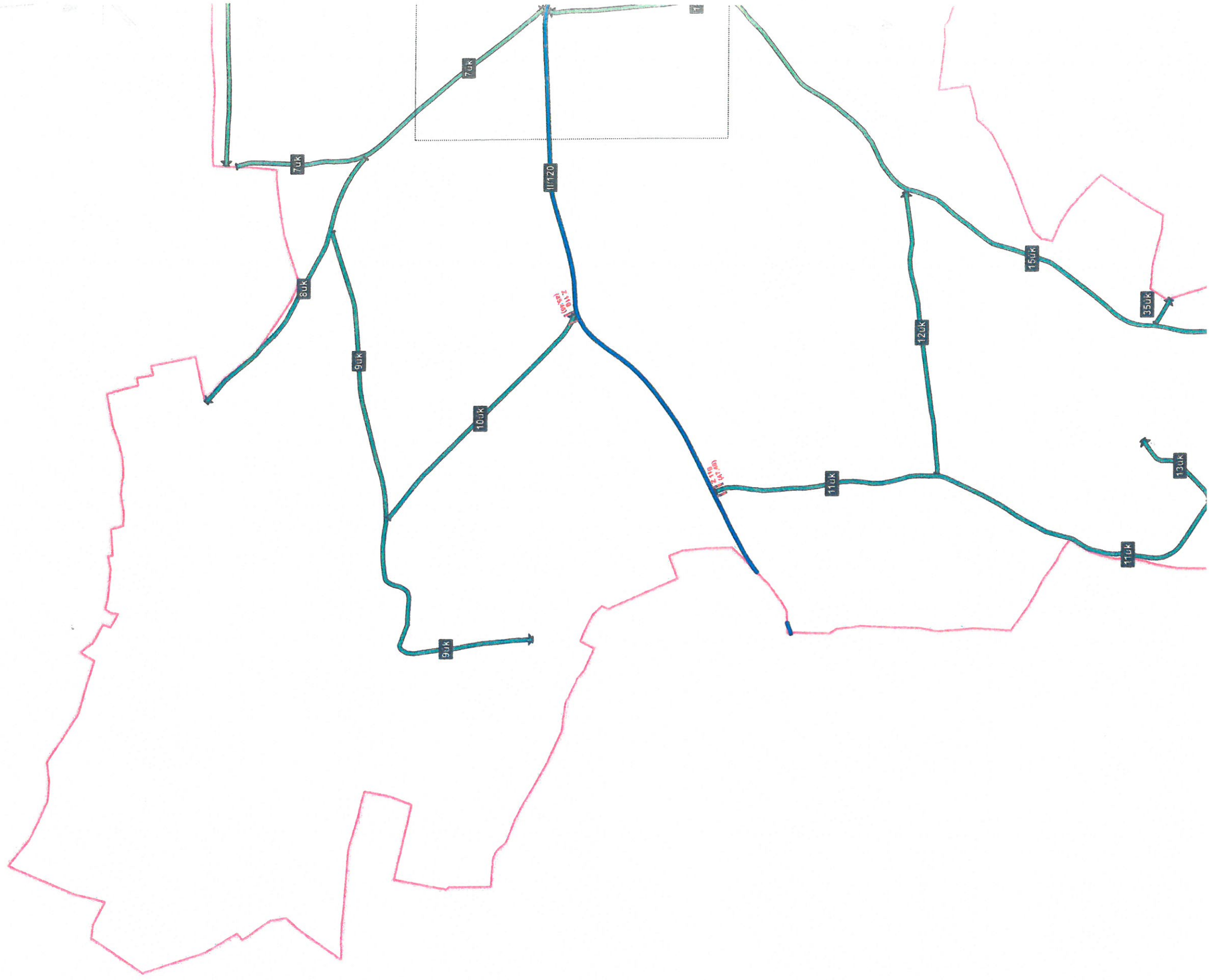


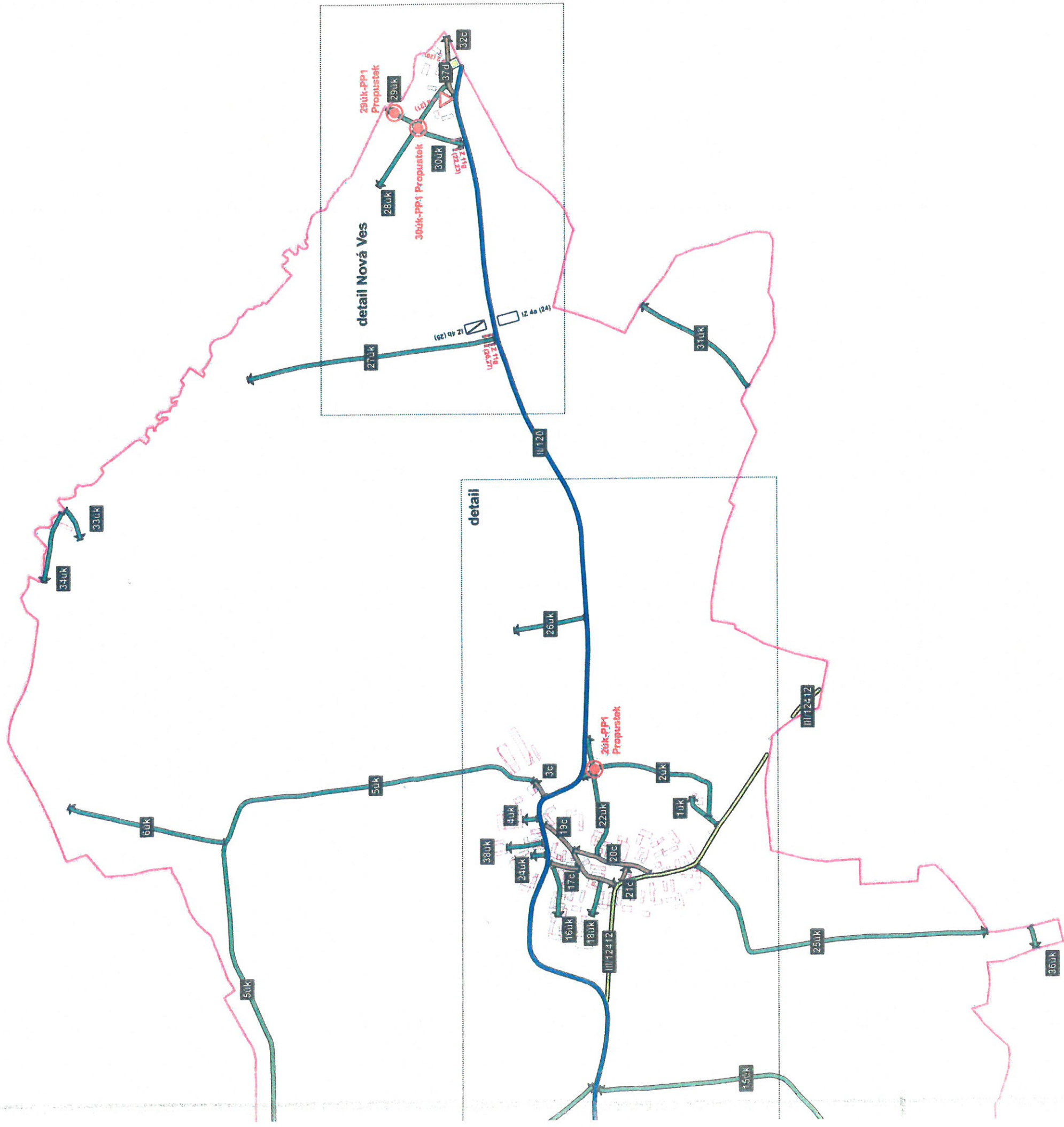
9.7.2020
 KRPL-731-395/s-2020-020806

[Handwritten signature]

PASPORT A PROJEKT DOPRAVNÍHO ZNAČENÍ

Obec Nová Ves u Mladé Vožice, okr. Tábor
k.ú. 705900 Horní Střítež






Pasport

- 3c → místní komunikace III. třídy
- 4d → místní komunikace IV. třídy
- 50k → účelová komunikace
- propustek → propustek

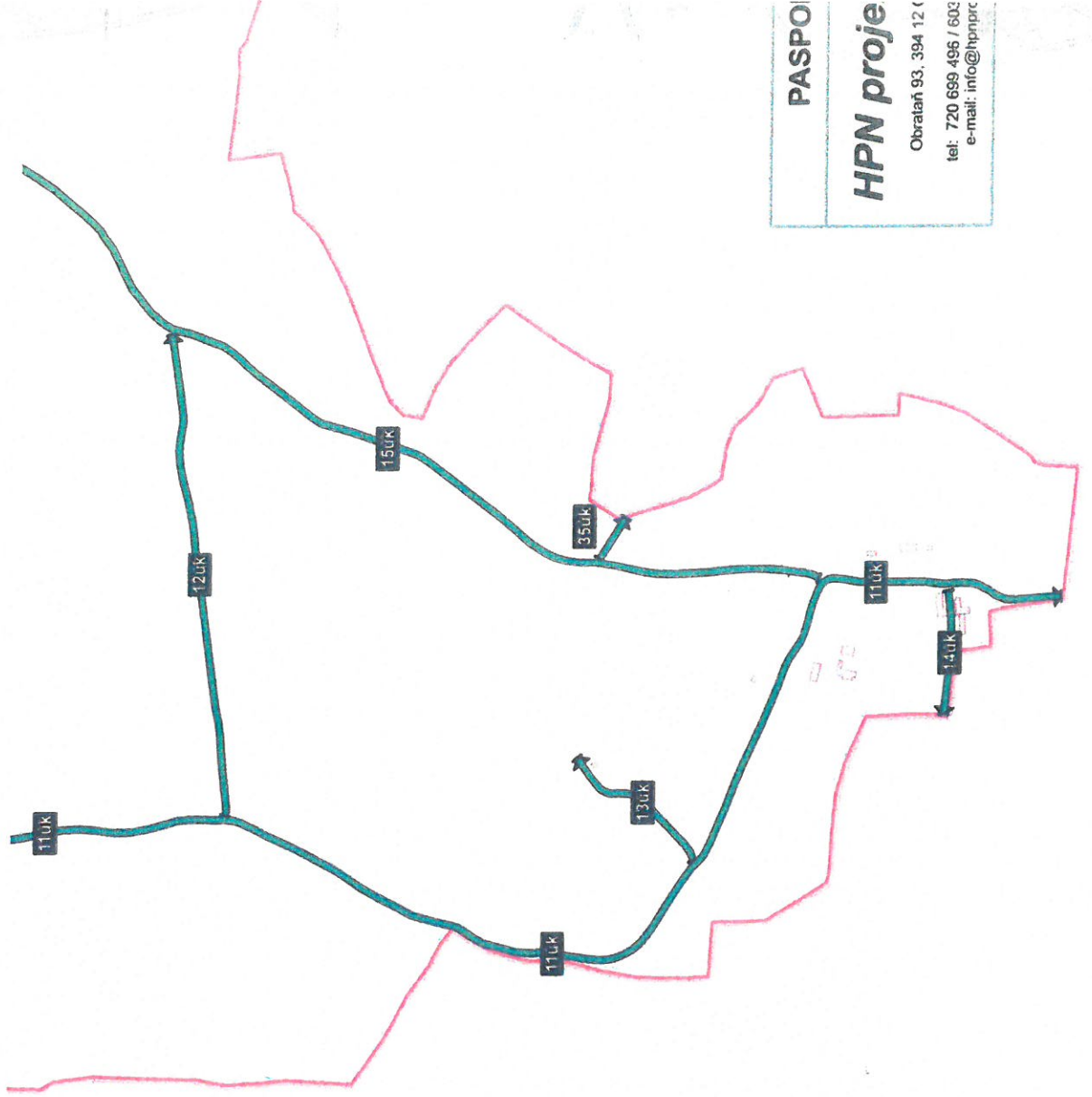
Silnice

- III 318 → silnice II. třídy
- III 318 10 → silnice III. třídy

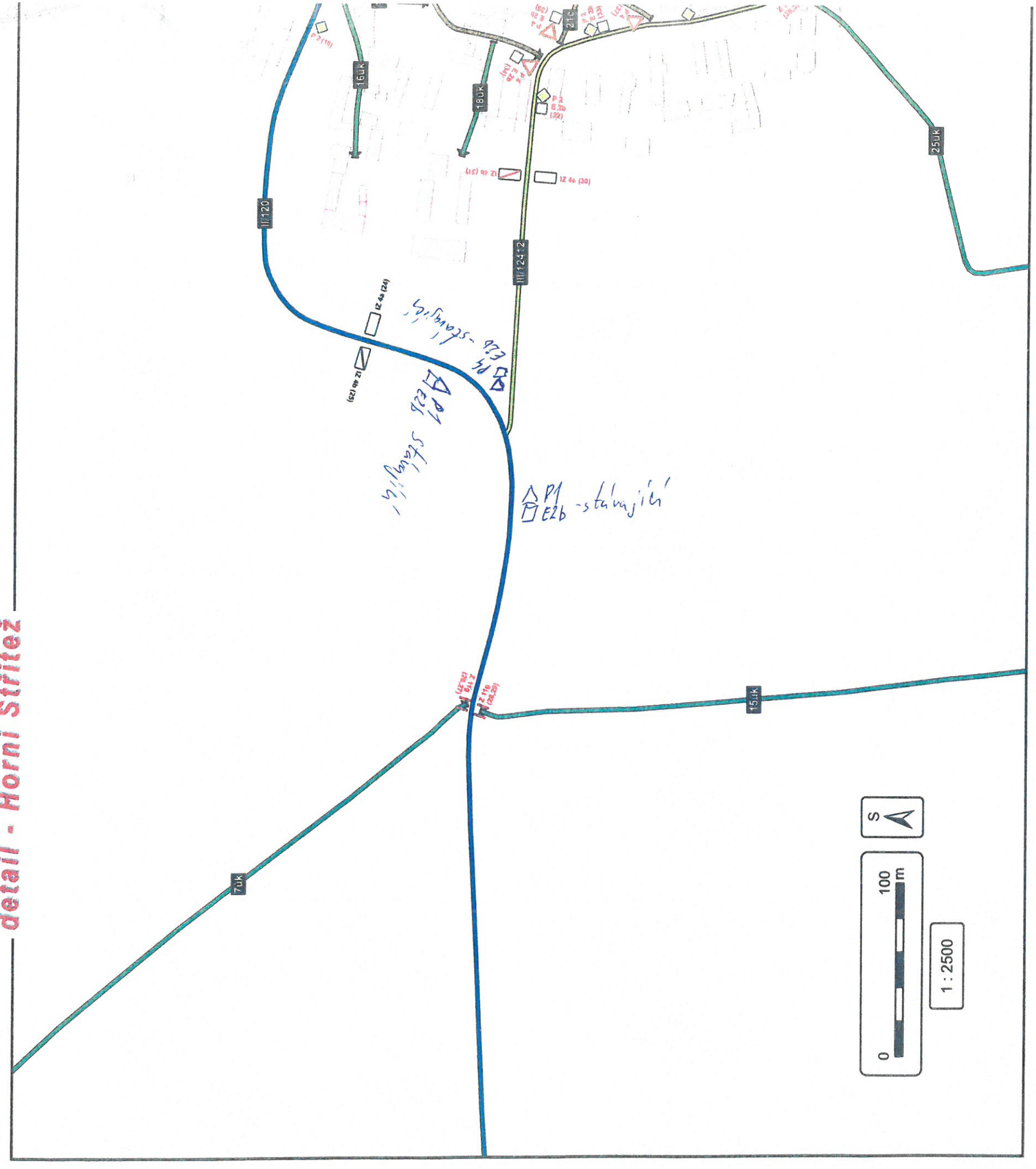


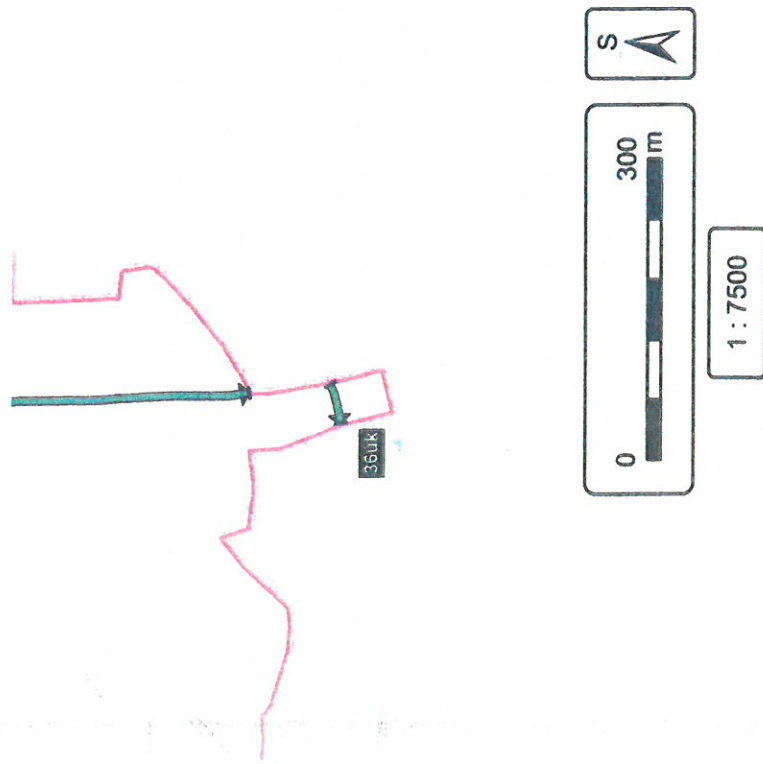
1 : 7500

PASPO
HPN proje
Obraćaš 93. 394 12
tel: 720 699 496 / 603
e-mail: info@hpnprc



detail - Horni Stritež





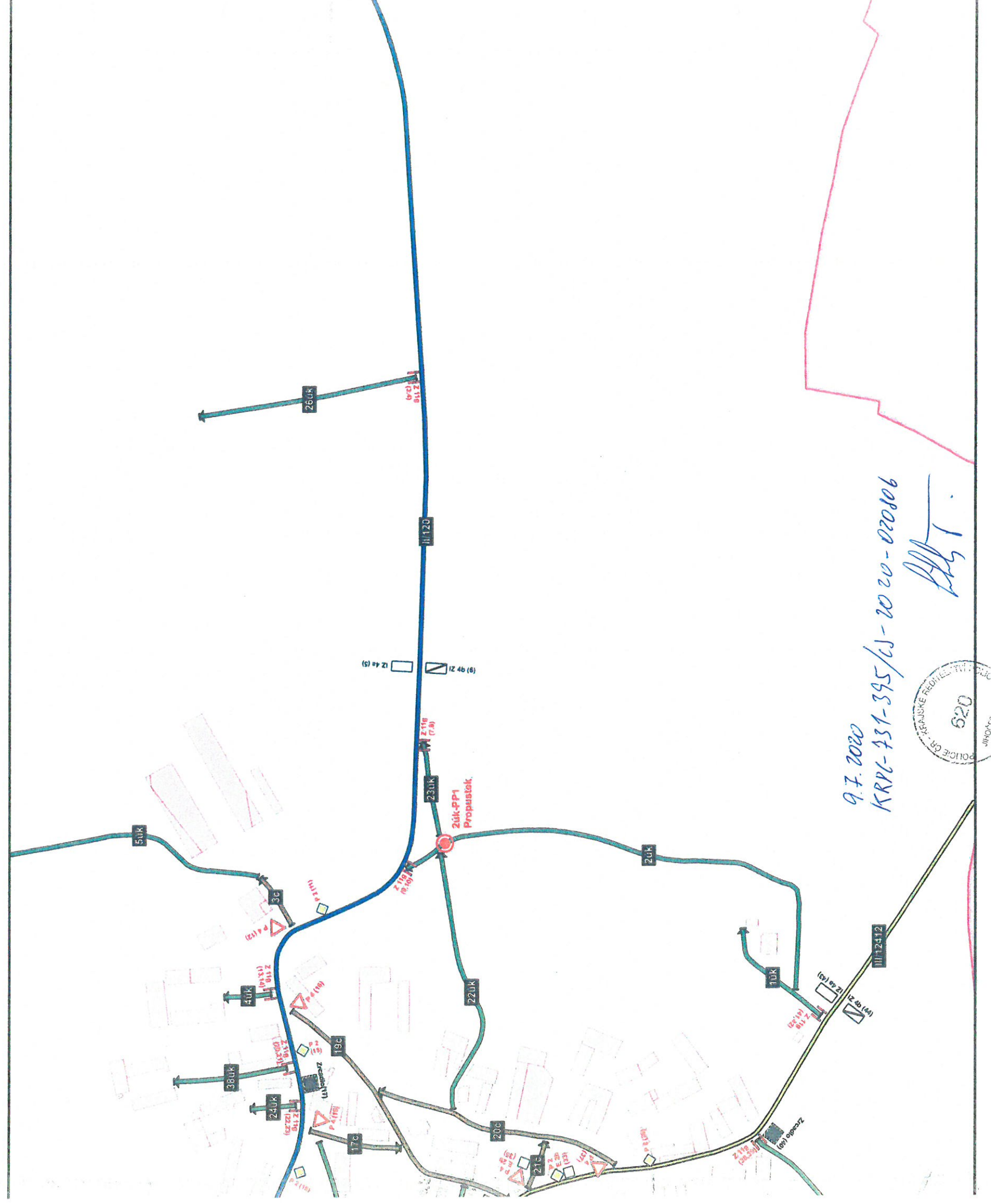
- Pasport**
- místní komunikace III. třídy
 - místní komunikace IV. třídy
 - účelová komunikace
- Silnice**
- silnice II. třídy
 - silnice III. třídy
- propustek
- počátek a konec měření

PASPORT A PROJEKT DOPRAVNÍHO ZNAČENÍ - HORNÍ STRŽEŽ

projekt s.r.o. 93, 394 12 Obratňá 39 496 / 603 820 308 info@hpnprojekt.cz	Vypracoval: PAVEL NECKÁŘ Objednatel: OBEC NOVÁ VES U ML. VOŽICE Výkres: PASPORT A PROJEKT DOPRAVNÍHO ZNAČENÍ Datum: ZÁŘÍ 2019	Měřítko: 1:7 500 Paré č.: 1
---	--	--------------------------------

zdroj parcel a druhu pozemků: CUZK, květen 2019

- Katastrální mapa**
- hranice katastrálního území
 - budovy
 - značka projektovaná - nově navržená (evidenční číslo P 4 (1))
 - značka stávající (evidenční číslo P 4 (2))
 - značka odstraňovaná (evidenční číslo P 4 (2))



9.7.2020
KRPG-731-395/13-2020-020806
[Signature]

