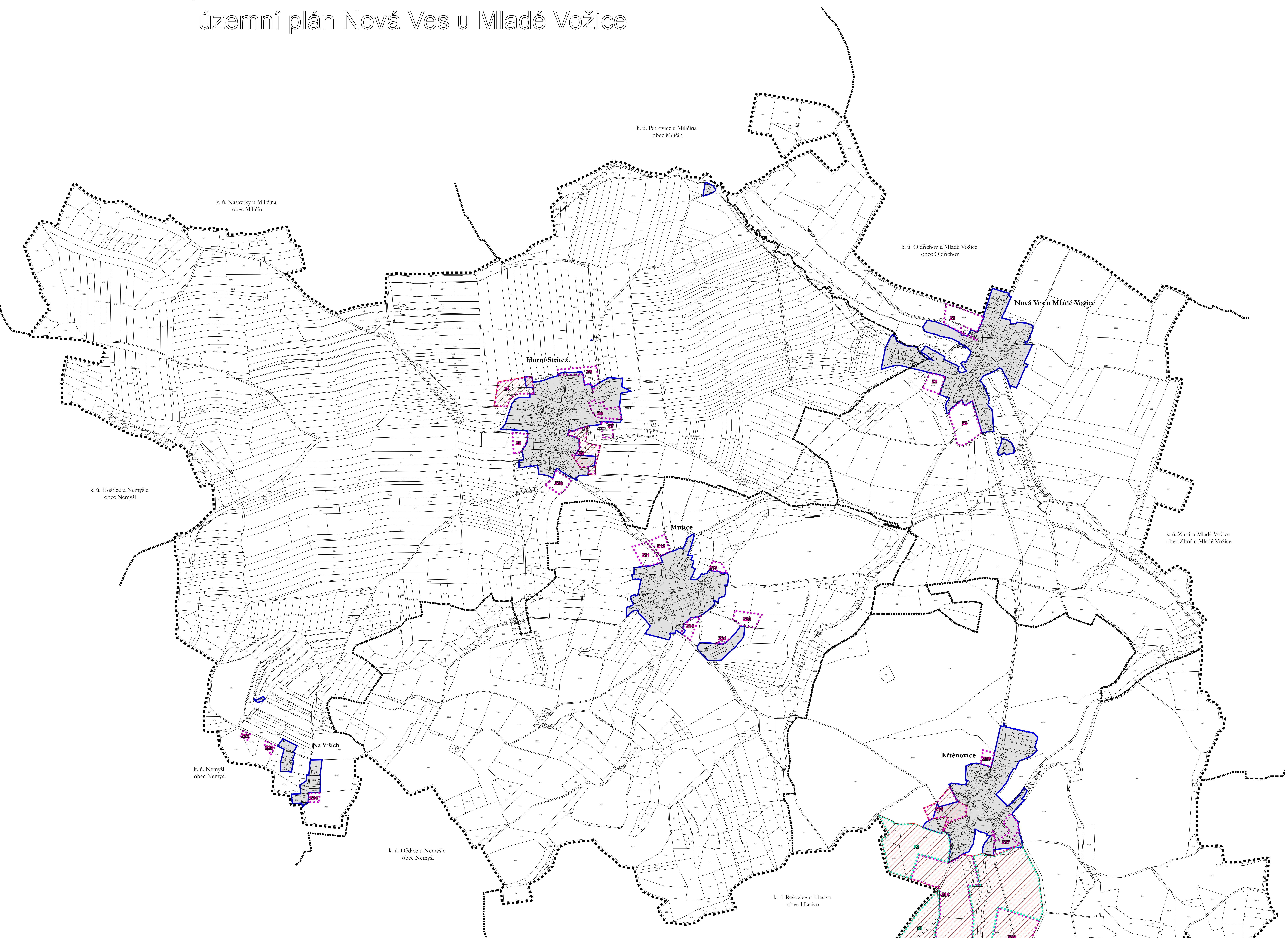



výkres základního členění území

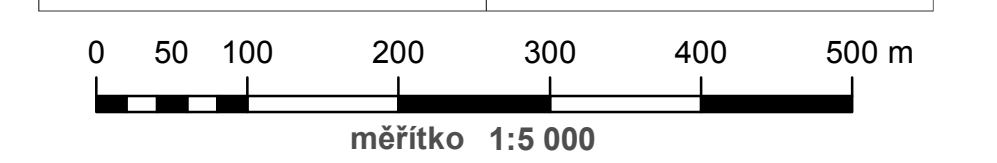
územní plán Nová Ves u Mladé Vožice



výkres základního členění území

územní plán Nová Ves u Mladé Vožice

ZÁZNAM O ÚČINNOSTI	
výdávající správní orgán: ZASTUPITELSTVO OBCE NOVÁ VES U MLADÉ VOŽICE	datum nabytí účinnosti:
pořizovatel: Obecní úřad Nová Ves u Mladé Vožice ve spolupráci s územněměstř. úřadní osobou: Ing. Simona Toupačková	
podpis: starosta obce: Josef Kviklan	obráz. územněměstř. úřadní osobou:
ZPRACOVATEL	
UPLÁN s.r.o. Vlastibof 21, 392 01 Soběšlav	
datum vyhotovení: zář 2018	
vypracoval: Ing. Vlastislav Šenkla Ing. Simona Toupačková	
odpovědný projektant: Ing. arch. Jaroslav Poláček	
číslo parce:	obráz. projektanta:



Legenda

- řešené území
- hranice katastrálních území
- zastavěné území k 6. 6. 2018
- zastavitelné plochy
- plochy změn v krajině
- plocha nebo koridor, v němž je rozhodování o změnách v území podmíněno zpracováním územní studie